



1 - Intersezione della roggia con via della Miniera - vista verso monte



2 - Intersezione della roggia con via della Miniera - vista verso valle



3 - Tratto rettilineo - sullo sfondo i confini con il comune di Chiampo



4 - Tratto parallelo alla Strada Provinciale da Chiampo verso Arzignano



5



6 - Tratto dietro "ex Dalli Cani" - vista verso monte



7 - Tratto dietro "ex Dalli Cani" - vista verso valle



8



9 - ex "Tecchio" - prima mulino ad acqua poi filanda ora dismessa




10 ex "Tecchio"



11 - Passaggio della Roggia all'interno dell'insediamento ex "Tecchio"









30 - Tratto tombinato sotto marciapiede di via dell'Industria





31



32 - Tratto lungo il ciglio di via dell'Industria









42 - Dal ponte di via Colombo - vista verso monte



43 - Dal ponte di via Colombo - vista verso valle - a destra i retri dei capannoni prospicienti il lato nord di via dell'Industria




44 - Da via Vespucci - vista verso monte



47 - da via Vespucci - vista verso valle







55 - Roggia tombinata ("tubone") in via Giorio



56



57 - via Giorio



58





66



67 - Zona prospiciente il Cimitero



68



69



70




71







27 - Vista da via Cornelia Lovato



28 - Vista da via Cavour



29 - Vista da via Achille Papa

